施設の位置1

施設位置
N
美方郡
豊岡市
豊岡盆地
養父市
朝来市
香美町
玄武洞駅
玄武洞
豊岡駅
豊岡出石ＩＣ
但馬飛行場
但馬空港ＩＣ
国府駅
日高北ＩＣ
日高神鍋高原ＩＣ
江原駅
八鹿駅
八鹿氷ノ山ＩＣ
久美浜駅
かぶと山駅
三開山
駒返峠
法沢山
丹後山地
高竜寺ヶ岳
東里ヶ岳
出石川
須留岐山
光明山
東床尾山
西床尾山
鉄山
玉谷峠
小坂峠
三川山
小城越
太岡山
神鍋山
蘇武岳
金山峠
妙見山
鉢伏山
湯舟川
八木川
氷井川
矢次山
北近畿豊岡自動車道
山陰本線
山陰道
E72

施設の位置2

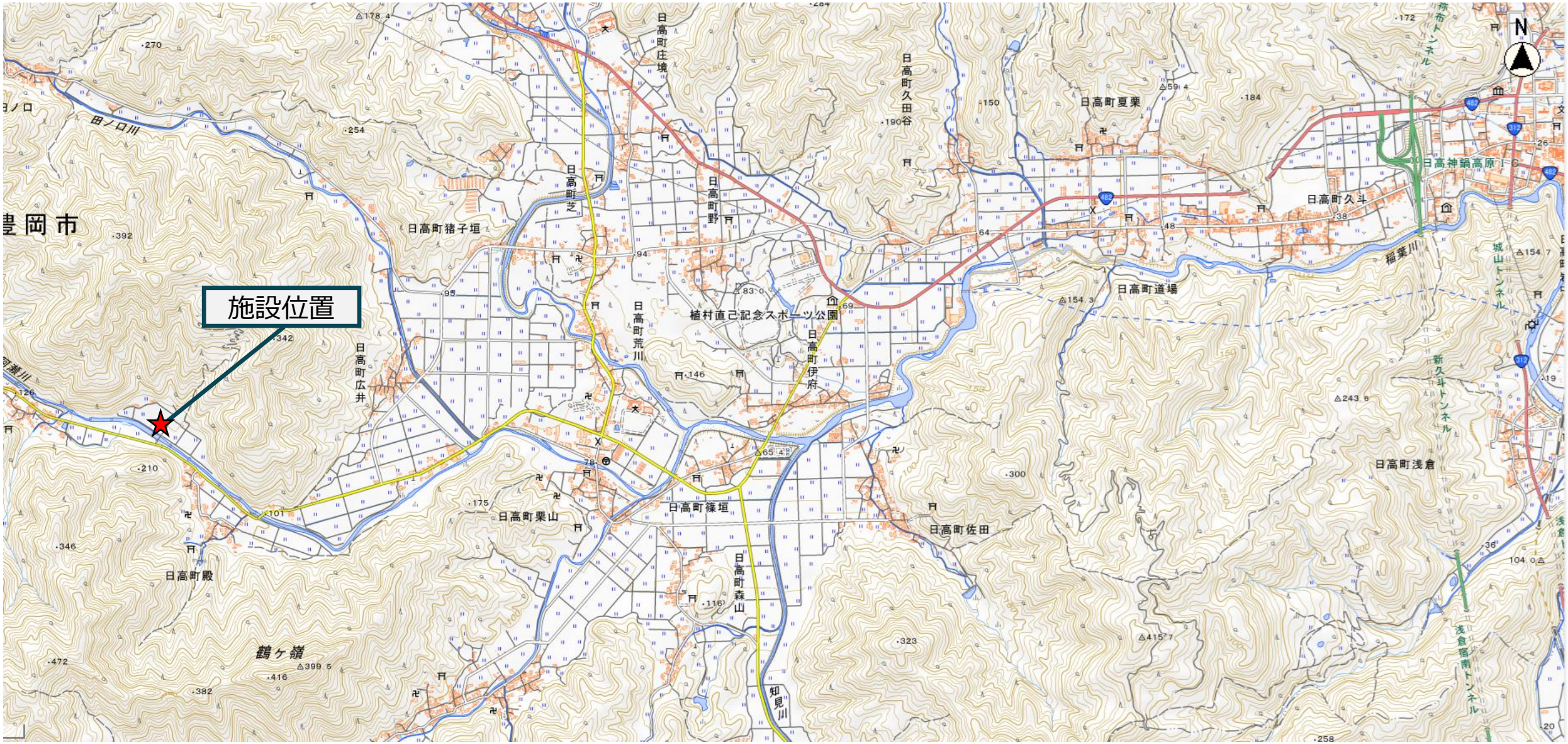
施設位置
豊岡市
田ノ口川
日高町猪子垣
日高町広井
日高町荒川
日高町芝
日高町庄境
日高町野
植村直己記念スポーツ公園
日高町伊府
日高町久田谷
日高町夏栗
日高町久斗
日高神鍋高原IC
稲葉川
日高町道場
日高町浅倉
日高町佐田
日高町篠垣
日高町栗山
日高町殿
日高町森山
知見川
鶴ケ嶺
N

施設の配置

施設の写真

食材供給施設

玄関

内部（客席ほか）

穀類等乾燥調製貯蔵施設

内部（乾燥機他）

施設の平面図

食材供給施設

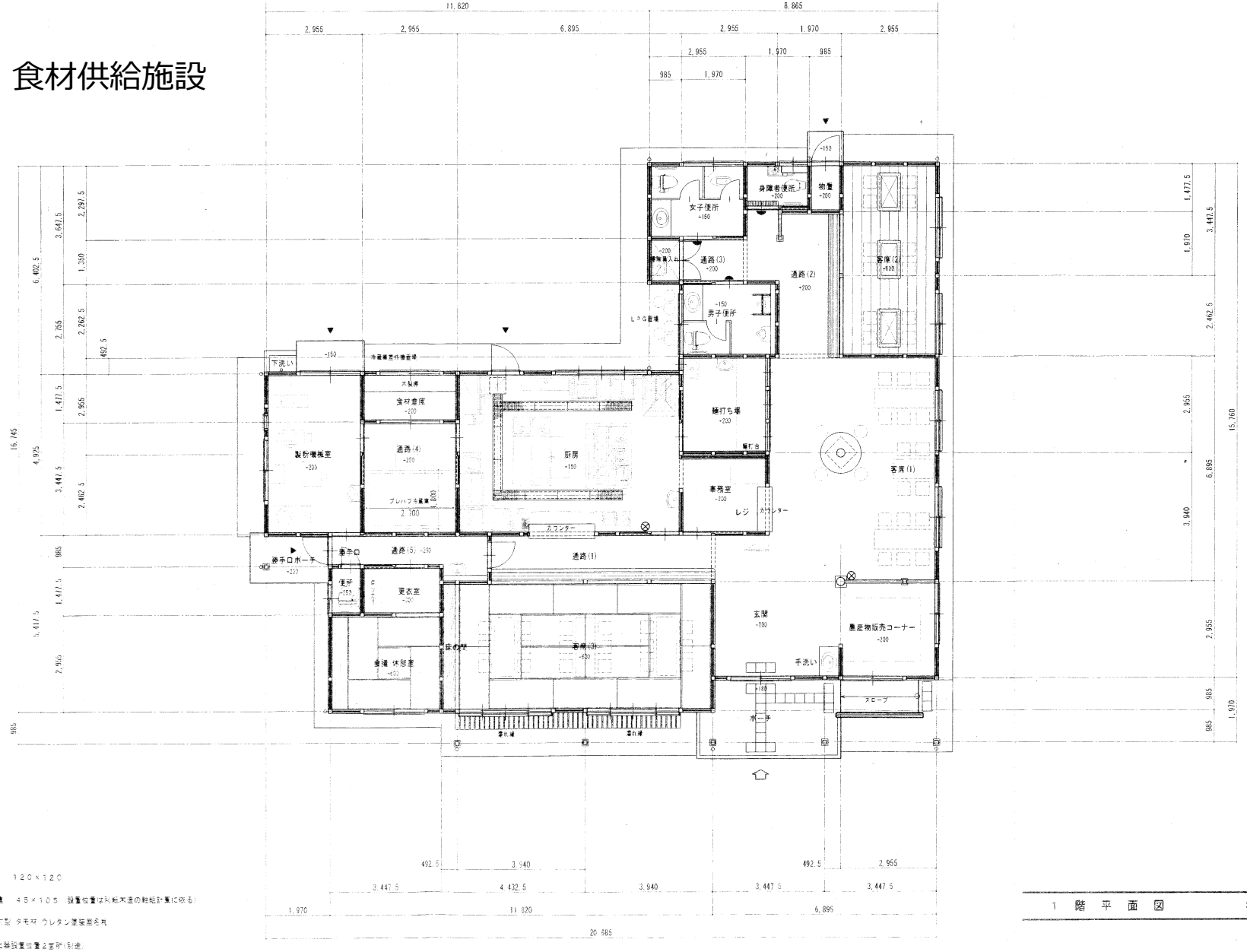

1 階 平 面 図 S=1/10

穀類等乾燥調製貯蔵施設

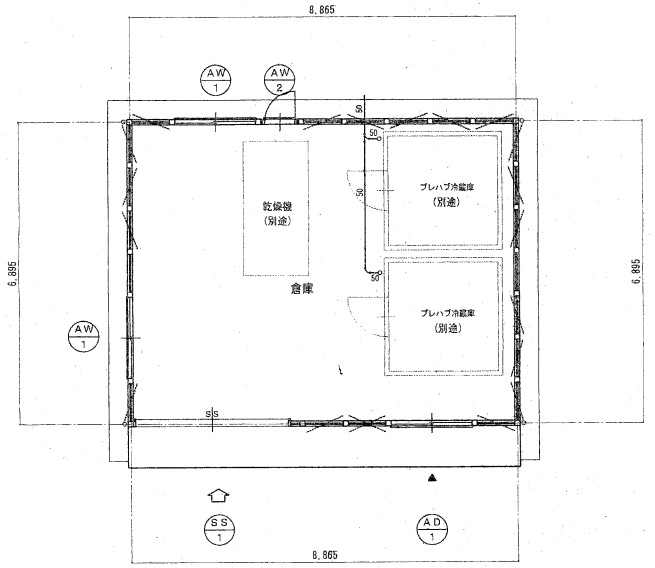

1 階 平 面 図 S=1/100

【凡 例】

- 柱 120×120
- 間建 45×105 (設置位置は別紙木造の軸組計算に依る)
- 平ケ型 タモ材 ウレタン塗装至全乾
- 消化器設置位置2箇所(別途)