

地域計画

策定年月日	令和6年6月19日
更新年月日	()
目標年度	令和16年度
市町村名 (市町村コード)	豊岡市 (28209)
地域名 (地域内農業集落名)	荒木区・平田区 (出石町荒木・平田)

注:「地域名」欄には、協議の場が設けられた区域を記載し、農林業センサスの農業集落名を記載してください。

1 地域における農業の将来の在り方

(1) 地域計画の区域の状況

区域内の農用地等面積(農業上の利用が行われる農用地等の区域)	4.87 ha
① 農業振興地域のうち農用地区域内の農地面積	4.26 ha
② 田の面積	4.65 ha
③ 畑の面積(果樹、茶等を含む)	0.22 ha
④ 区域内において、規模縮小などの意向のある農地面積の合計	0.70 ha
⑤ 区域内において、今後農業を担う者が引き受ける意向のある農地面積の合計	0.70 ha
(参考)区域内における75才以上の農業者の農地面積の合計	0.40 ha
うち後継者不在の農業者の農地面積の合計	0.33 ha
(備考)	

- 注1:①については、農業振興地域担当部局と調整の上、記載してください。
 2:②及び③については、農業委員会の農地台帳の面積(現況地目)に基づき記載してください。
 3:④については、規模縮小又は離農の意向のある農地面積を記載してください。
 4:⑤については、区域内に特定することができない場合には、引き受ける意向のあるすべての農地面積を記載の上、備考欄にその旨記載してください。
 5:(参考)の区域内における75才以上の農業者の農地面積等については、できる限り記載するように努めてください。
 6:「区域内の農用地等面積」に遊休農地が含まれている場合には、備考欄にその面積を記載してください。

(2) 地域農業の現状及び課題

<p>出石町荒木地区・平田地区は、昭和53年から昭和54年にかけて菅谷土地改良区により第2期農業構造改善事業(受益面積A=19.1ha、標準区画5a~20aの整備を行っている。 灌漑は、ポンプ取水方式であり、取水口・用排水路の管理、農道補修や水路の泥上げ、畦畔や道路水路の草刈り等の維持管理については基本的には農業従事者が管理しているが、非農業者についても地権者として一部協力的に従事している。また、排水路等の堆積土砂の撤去等、重機が必要な作業については外部委託としている。農業者にも有資格者がいるためリースを活用しての管理が主となっている。 鳥獣被害については、各耕作者が各自で対策を行っている。 当該地域の営農形態は、水稻栽培の面積が全体で約4.6haであり、地域の農地の約95%を占めている。残りの約0.2haについては、畑作として自家栽培を中心に営農している。 中心的担い手の認定農業者は1名で、耕作面積は約0.08haの集積率は約1.7%である。また1.0ha以上の水稻栽培農家がおらず、残りの農地に関しては、小規模の経営体32名で維持されている。 75歳以上の高齢者の耕作者は9名で、70歳以上75歳未満の耕作者が8名あり、地区内の耕作者の約半数を占めており、耕作者の高齢化が課題となっている。併せて、後継者の不足にも直面している。 当該地域は、現在多面的機能支払事業などの国・県の補助事業に取り組んでいないため、今後の地域の農村環境を維持していくには、非農家である地権者の全面的な協力が不可欠である。</p>

(3) 地域における農業の将来の在り方(作物の生産や栽培方法については、必須記載事項)

<p>当該地域の農地利用について、地形上高収益作物への転換は難しいため、現状の水稻中心の営農形態を維持しつつ、減農薬や有機農業も導入していく。 また、現在耕作しているうちの1名が新たに認定農業者の認定を受けることを踏まえ、担い手に対し集積・集約も視野に入れていく。</p>

2 農業の将来の在り方に向けた農用地の効率的かつ総合的な利用に関する目標

(1)農用地の効率的かつ総合的な利用に関する方針			
農地所有者・担い手・関係機関と連携・調整しながら、農用地の集積・集約を進めていく。 併せて、集落で地域内の農道・用排水路等の農業用施設の基礎的な保全活動や獣害対策を継続的に実施するなど、担い手が引き受けやすい環境づくりに引き続き努めていく。			
(2)担い手(効率的かつ安定的な経営を営む者)に対する農用地の集積に関する目標			
現状の集積率	1.7	%	将来の目標とする集積率
			27.7 %
(3)農用地の集団化(集約化)に関する目標			
今後の検討課題として地域の中で協議を進めていく。			

3 農業者及び区域内の関係者が2の目標を達成するためとるべき必要な措置

(1)農用地の集積、集団化の取組
現在当該地域を耕作している担い手への集積・集約については、その他の耕作者がリタイアする事案が発生した時に改めて検討していく。
(2)農地中間管理機構の活用方法
今後もより効果的かつ円滑的に経営農地の集積・集約を図るため、農地所有者は、出し手・受け手にかかわらず、農地を機構に貸し付けていくことに協力していく。
(3)基盤整備事業への取組
既に取り組むべき農地は、基盤整備事業を完了しているので、取り組む予定はない。
(4)多様な経営体の確保・育成の取組
現在当該地域にて耕作している経営体の一人が令和6年度作付けから認定農業者として営農することになる。それ以外の経営体の確保・育成に関しては、現在検討中であるが、地域として取り組むべき課題である。
(5)農業協同組合等の農業支援サービス事業者等への農作業委託の取組
現在利用できる農業協同組合等の農業支援サービス事業者はないが、重機の導入が必要となる作業については建設業者に委託するなど、様々な方面での活用を検討していく。






















以下任意記載事項(地域の実情に応じて、必要な事項を選択し、取組内容を記載してください)

<input checked="" type="checkbox"/> ①鳥獣被害防止対策	<input checked="" type="checkbox"/> ②有機・減農薬・減肥料	<input type="checkbox"/> ③スマート農業	<input type="checkbox"/> ④輸出	<input checked="" type="checkbox"/> ⑤果樹等
<input type="checkbox"/> ⑥燃料・資源作物等	<input checked="" type="checkbox"/> ⑦保全・管理等	<input checked="" type="checkbox"/> ⑧農業用施設	<input type="checkbox"/> ⑨その他	

【選択した上記の取組内容】

①鳥獣被害防止対策の取組方針 現在、耕作者が各自で対策しているが、今後は補助事業の活用を視野に入れ、集団での対策を検討していく。
②有機・減農薬・減肥料の取組方針 供出している農家はすでに取り組んでいるので、今後は全農家が導入するよう推奨していく。
⑦保全・管理等の取組方針 非農家である地権者に対し、地域一体での保全管理について協力してもらうように声かけを積極的に行っていく。
⑧農業用施設の取組方針 まずは現状維持に努めながら、保全・管理と同様非農家への声かけを積極的に行っていく。

4 地域内の農業を担う者一覧(目標地図に位置付ける者)

属性	農業を担う者 (氏名・名称)	現状			10年後 (目標年度:令和 16 年度)				
		経営作目等	経営面積	作業受託 面積	経営作目等	経営面積	作業受託 面積	目標地図 上の表示	備考
認農	1	水稲	0.76 ha	ha	水稲	0.76 ha	ha		R6.3~認農
認農	2	水稲	0.08 ha	ha	水稲	0.59 ha	ha		
利用者	3	水稲	0.59 ha	ha	水稲	0.59 ha	ha		
利用者	4	水稲	0.50 ha	ha	水稲	0.37 ha	ha		
利用者	5	水稲	0.38 ha	ha	水稲	0.42 ha	ha		
利用者	6	水稲	0.35 ha	ha	水稲	0.35 ha	ha		
利用者	7	水稲	0.30 ha	ha	水稲	0.30 ha	ha		
利用者	8	水稲	0.20 ha	ha		0.00 ha	ha		
利用者	9	水稲	0.19 ha	ha	水稲	0.19 ha	ha		
利用者	10	水稲	0.16 ha	ha	水稲	0.16 ha	ha		
利用者	11	水稲	0.15 ha	ha		0.00 ha	ha		
利用者	12	水稲	0.15 ha	ha		0.00 ha	ha		
利用者	13	水稲	0.14 ha	ha	水稲	0.14 ha	ha		
利用者	14	水稲	0.11 ha	ha	水稲	0.11 ha	ha		
利用者	15	水稲	0.10 ha	ha	水稲	0.10 ha	ha		
利用者	16	水稲	0.09 ha	ha	水稲	0.09 ha	ha		
利用者	17	水稲	0.09 ha	ha	水稲	0.09 ha	ha		
利用者	18	水稲	0.07 ha	ha		0.00 ha	ha		
利用者	19	水稲	0.06 ha	ha	水稲	0.06 ha	ha		
利用者	20	水稲	0.05 ha	ha	水稲	0.05 ha	ha		
利用者	21	水稲	0.05 ha	ha	水稲	0.05 ha	ha		
利用者	22	野菜	0.05 ha	ha	野菜	0.05 ha	ha		
利用者	23	野菜	0.04 ha	ha	野菜	0.04 ha	ha		
利用者	24	水稲	0.03 ha	ha	水稲	0.11 ha	ha		
利用者	25	野菜	0.03 ha	ha	野菜	0.03 ha	ha		
利用者	26	野菜	0.03 ha	ha	野菜	0.03 ha	ha		
利用者	27	水稲、野菜	0.03 ha	ha	水稲、野菜	0.09 ha	ha		
利用者	28	水稲	0.03 ha	ha	水稲	0.03 ha	ha		
利用者	29	野菜	0.03 ha	ha	野菜	0.03 ha	ha		
利用者	30	野菜	0.03 ha	ha	野菜	0.03 ha	ha		
利用者	31	水稲	0.02 ha	ha	水稲	0.02 ha	ha		
計	31経営体		4.87 ha	0.0 ha		4.87 ha	0.0 ha		

- 注1:「属性」欄には、認定農業は「認農」、認定新規就農者は「認就」、法人化を行うことが確実であると市町村が判断する集落営農は「集」、基本構想水準到達者は「到達」、農業協同組合は「農協」、農業支援サービス事業者(農協を除く)は「サ」、上記に該当しない農用地等を継続的に利用する者は「利用者」の属性を記載してください。
- 2:「経営面積」「作業受託面積」欄には、地域計画の対象地域内における農業を担う者の経営面積、作業受託面積を記載してください。
- 3:農業を担う者に位置付ける場合は、できる限りその者から同意を得ていること。
- 4:作業受託面積には、基幹3作業の実面積を記載してください。なお特定農作業受託面積は、作業受託面積に含めず、経営面積に含めてください。
- 5:備考欄には、農業を担う者として位置付けられた者に不測の事態に備えて、代わりに利用する者を記載するよう努めてください。

5 農業支援サービス事業者一覧(任意記載事項)

番号	事業者名 (氏名・名称)	作業内容	対象品目

6 目標地図(別添のとおり)

7 基盤法第22条の3(地域計画に係る提案の特例)を活用する場合には、以下を記載してください。

農用地所有者等数(人)		うち計画同意者数(人・%)	人
-------------	--	---------------	---

- 注1:「農用地所有者等」欄には、区域内の農用地等の所有者、賃借人等の使用収益権者の数を記載してください。
- 注2:「うち計画同意者数」欄には、同意者数を記載してください。
- 注3:提案する地区の対象となる範囲を目標地図に明記してください。

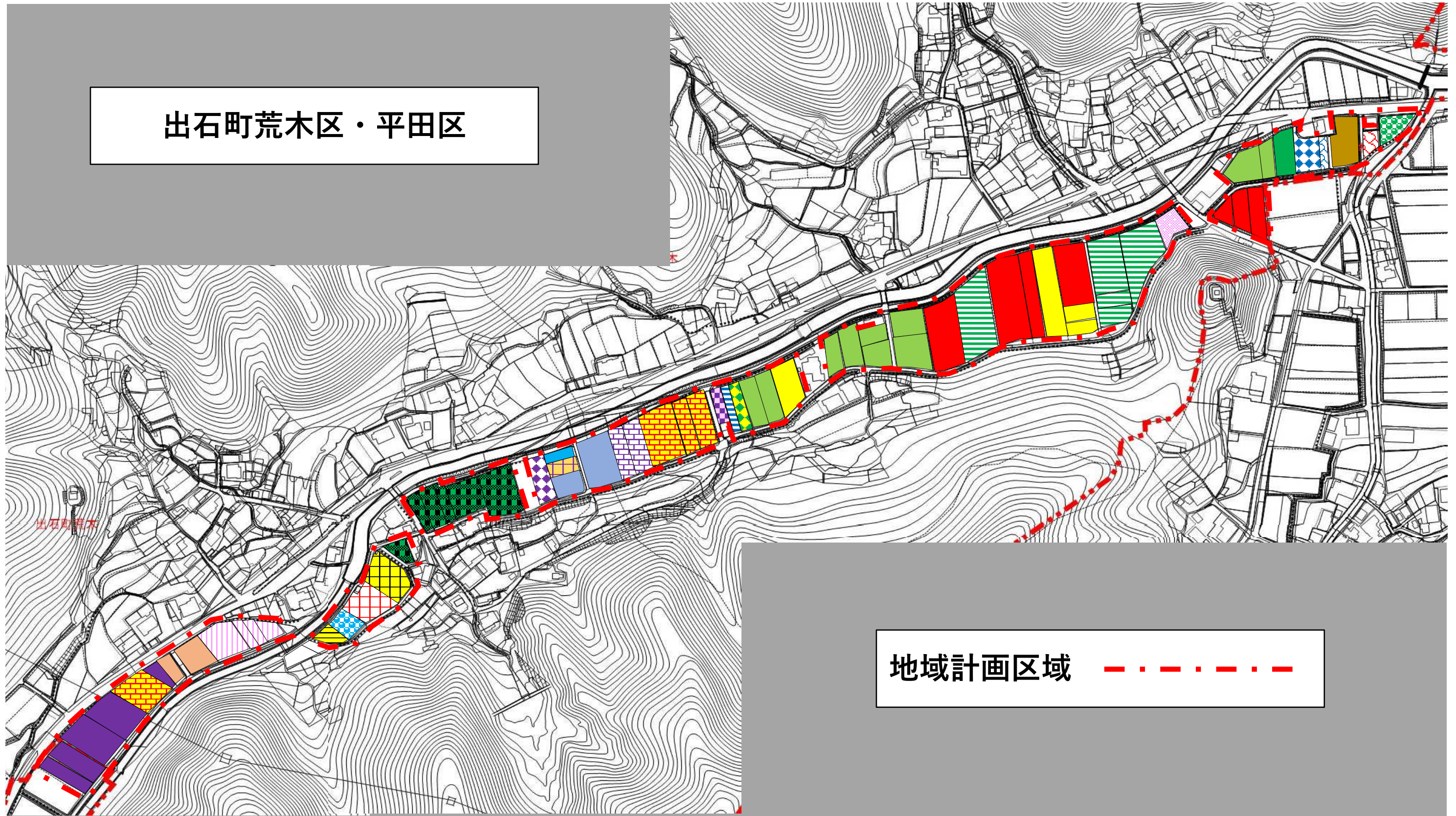
(留意事項)

農業を担う者を位置付ける際、これらの者の氏名が含まれた地域計画について、法令に基づく手続として、本人の同意なく、関係者の意見聴取や、地域計画の案の縦覧、地域計画の公告を行うことができますが、個人情報保有に当たっては、利用目的をできる限り特定し、本人から直接書面に記録された個人情報取得するときは、あらかじめ、本人に対し、その利用目的を明示してください。

また、市町村の公報への掲載等とは別に、インターネットの利用により関係者以外の不特定多数に対して情報を提供する場合は、氏名を削除するなど配慮してください。

必要に応じて区域内の農用地の一覧を参考として添付してください。

出石町荒木区・平田区



地域計画区域

