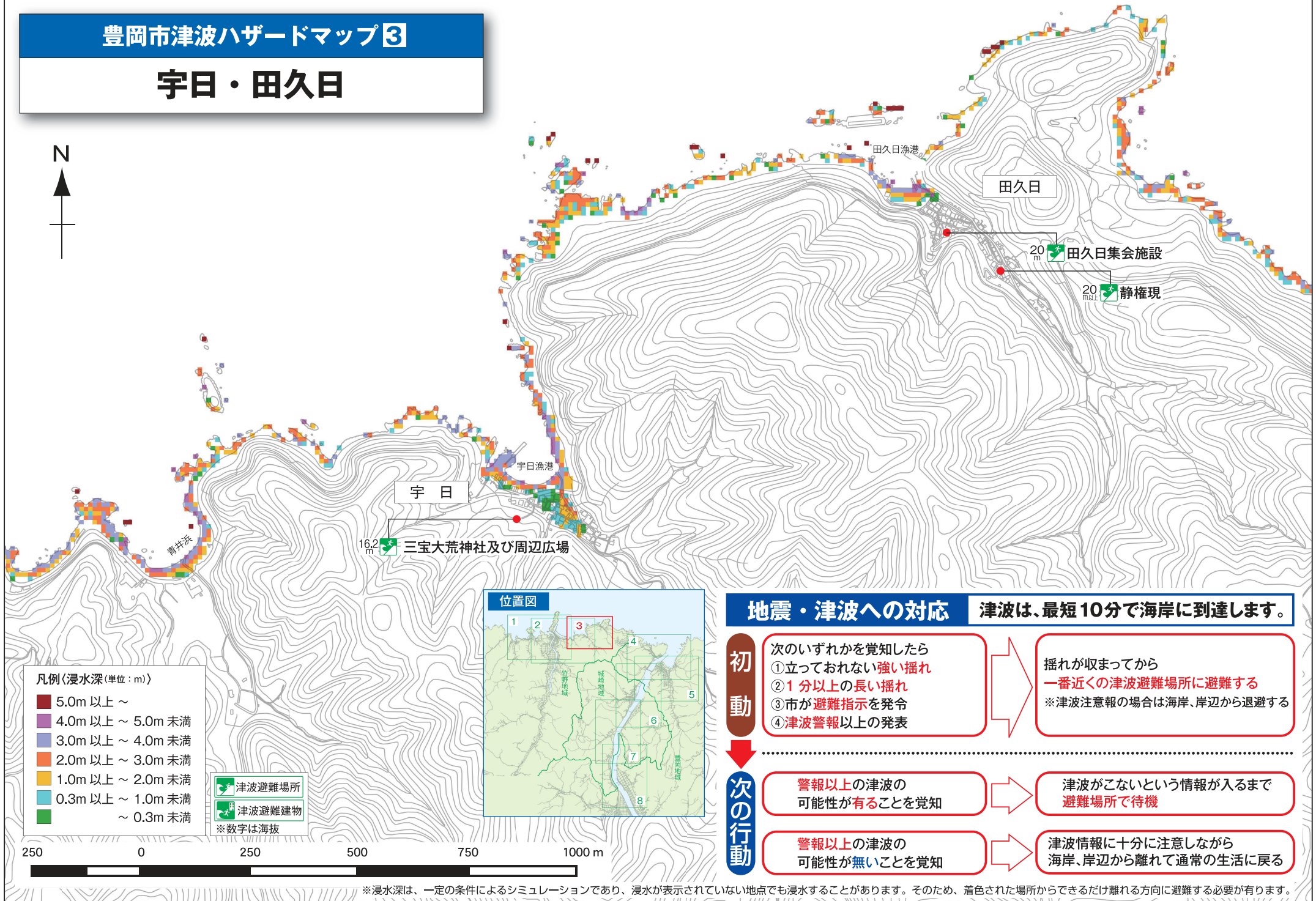


豊岡市津波ハザードマップ③


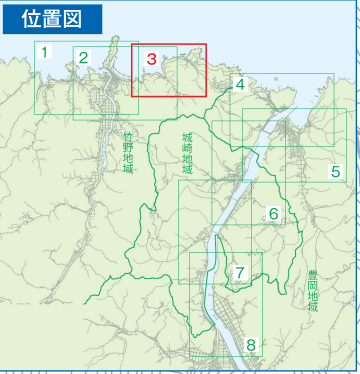
宇日・田久日



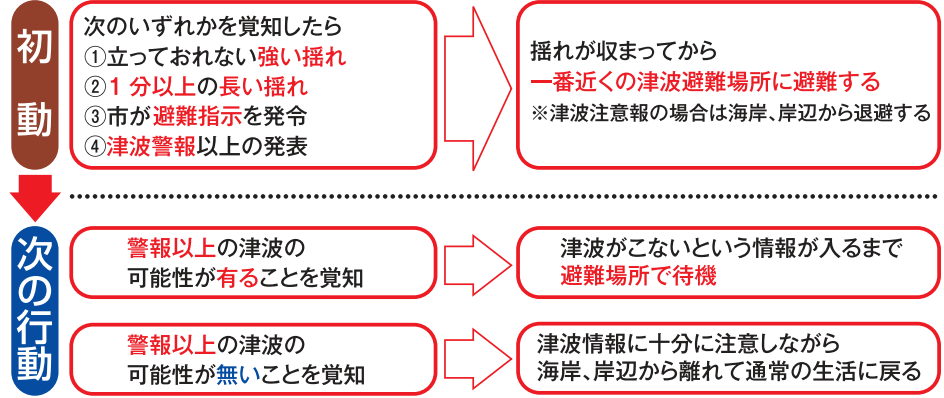
凡例(浸水深(単位:m))

■ 5.0m 以上 ~
■ 4.0m 以上 ~ 5.0m 未満
■ 3.0m 以上 ~ 4.0m 未満
■ 2.0m 以上 ~ 3.0m 未満
■ 1.0m 以上 ~ 2.0m 未満
■ 0.3m 以上 ~ 1.0m 未満
■ ~ 0.3m 未満

津波避難場所
 津波避難建物
 ※数字は海拔



地震・津波への対応 津波は、最短10分で海岸に到達します。



※浸水深は、一定の条件によるシミュレーションであり、浸水が表示されていない地点でも浸水することがあります。そのため、着色された場所からできるだけ離れる方向に避難する必要があります。