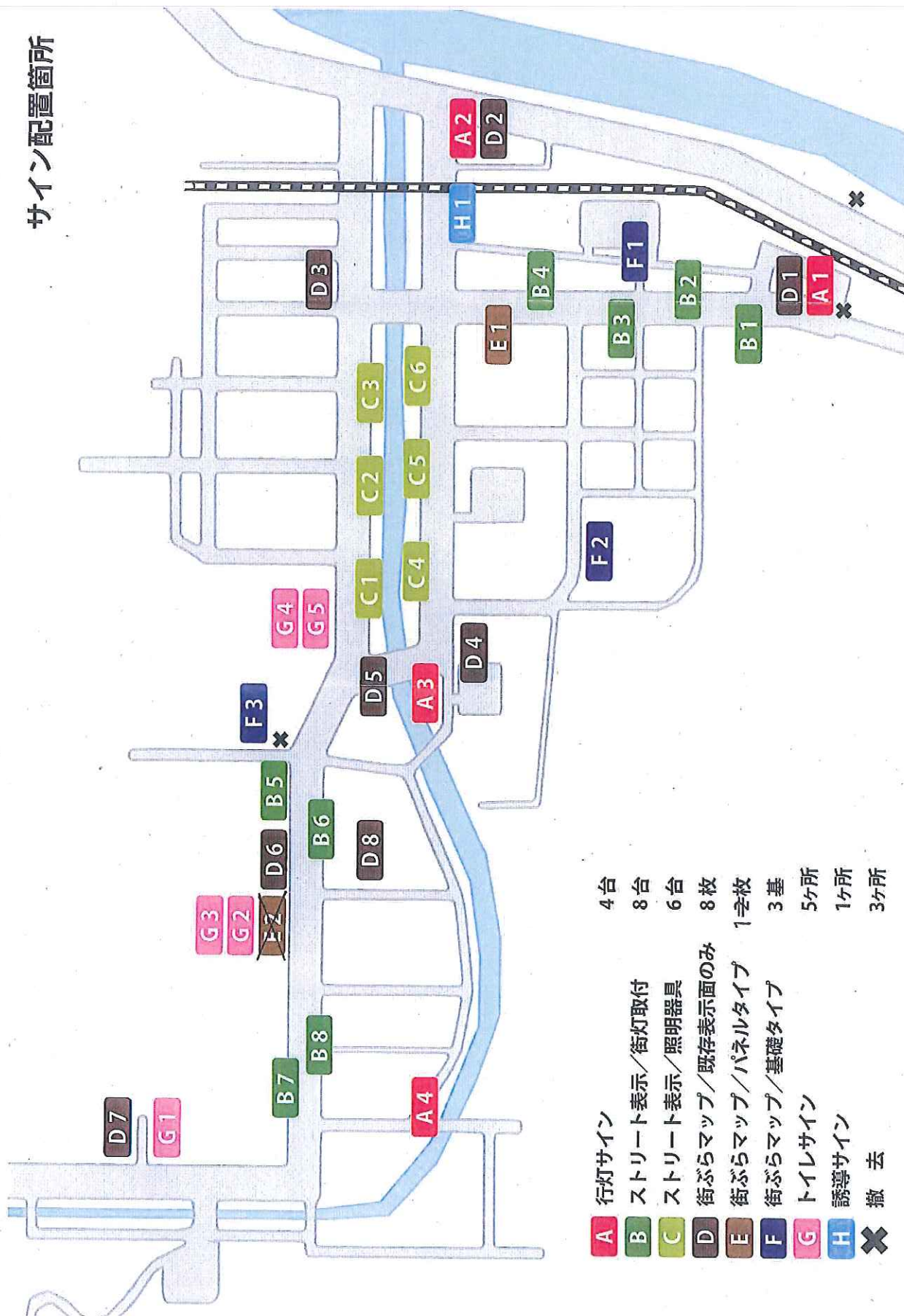


サイン配置箇所



平成23年度 観光案内看板設置リスト

番号	看板タイプ	新設	設置箇所	数量	総計
A1	行灯サイン	○	駅前ロータリー	1	4
A2	行灯サイン	○	大谷町西田燃料店前	1	
A3	行灯サイン	○	王滝たもと木屋町駐車場入口	1	
A4	行灯サイン	○	まんだら橋たもと木屋町入り口	1	
B1	ストリートサイン	○	駅前街路灯あまじや屋前	1	8
B2	ストリートサイン	○	駅前街路灯	1	
B3	ストリートサイン	○	駅前街路灯	1	
B4	ストリートサイン	○	駅前街路灯	1	
B5	ストリートサイン	○	湯の里通り街路灯四所神社前	1	
B6	ストリートサイン	○	湯の里通り街路灯	1	
B7	ストリートサイン	○	湯の里通り街路灯三木屋前	1	
B8	ストリートサイン	○	湯の里通り街路灯三木屋前	1	
C1	ストリートシート	○	北柳通り(柳スポット側面2面利用)	1	6
C2	ストリートシート	○	北柳通り(柳スポット側面2面利用)	1	
C3	ストリートシート	○	北柳通り(柳スポット側面2面利用)	1	
C4	ストリートシート	○	南柳通り(柳スポット側面2面利用)	1	
C5	ストリートシート	○	南柳通り(柳スポット側面2面利用)	1	
C6	ストリートシート	○	南柳通り(柳スポット側面2面利用)	1	
D1	マップサイン	取替	駅前ロータリー	1	8
D2	マップサイン	取替	大谷町西田燃料店前	1	
D3	マップサイン	取替	地藏湯前	1	
D4	マップサイン	取替	木屋町駐車場入口	1	
D5	マップサイン	取替	一の湯前	1	
D6	マップサイン	取替	四所神社前	1	
D7	マップサイン	取替	湯の湯駐車場入口	1	
D8	マップサイン	取替	木屋町小路指示板	1	

番号	看板タイプ	新設	設置箇所	数量	総計
E1	マップパネル	○	駅通り公園入口	1	1
E2	マップパネル	○	湯の湯大谷町古樹	1	2
F1	自立型マップサイン	○	さとの湯駐車場	1	3
F2	自立型マップサイン	○	城崎文芸館前	1	
F3	自立型マップサイン	○	湯の山公園入口ポケットパーク	1	
G1	トイレサイン	○	湯の湯駐車場入口	1	5
G2	トイレサイン	○	御所の湯トイレ入り口	1	
G3	トイレサイン	○	御所の湯トイレ上	1	
G4	トイレサイン	○	一の湯トイレ入り口	1	
G5	トイレサイン	○	一の湯トイレ入り口	1	
H1	さとの湯誘導サイン	取替	城崎温泉駅北踏切横	1	1

1. 行灯サイン (設置前・後)

A1



- ①暗くなると内部が点灯。
- ②日本語の下に英語表記あり。

2. ストリートサイン (設置前・後)

B2



- ①日本語の下に英語表記あり。
- ②ストリート名を意味するため、〇〇St.と表示あり。

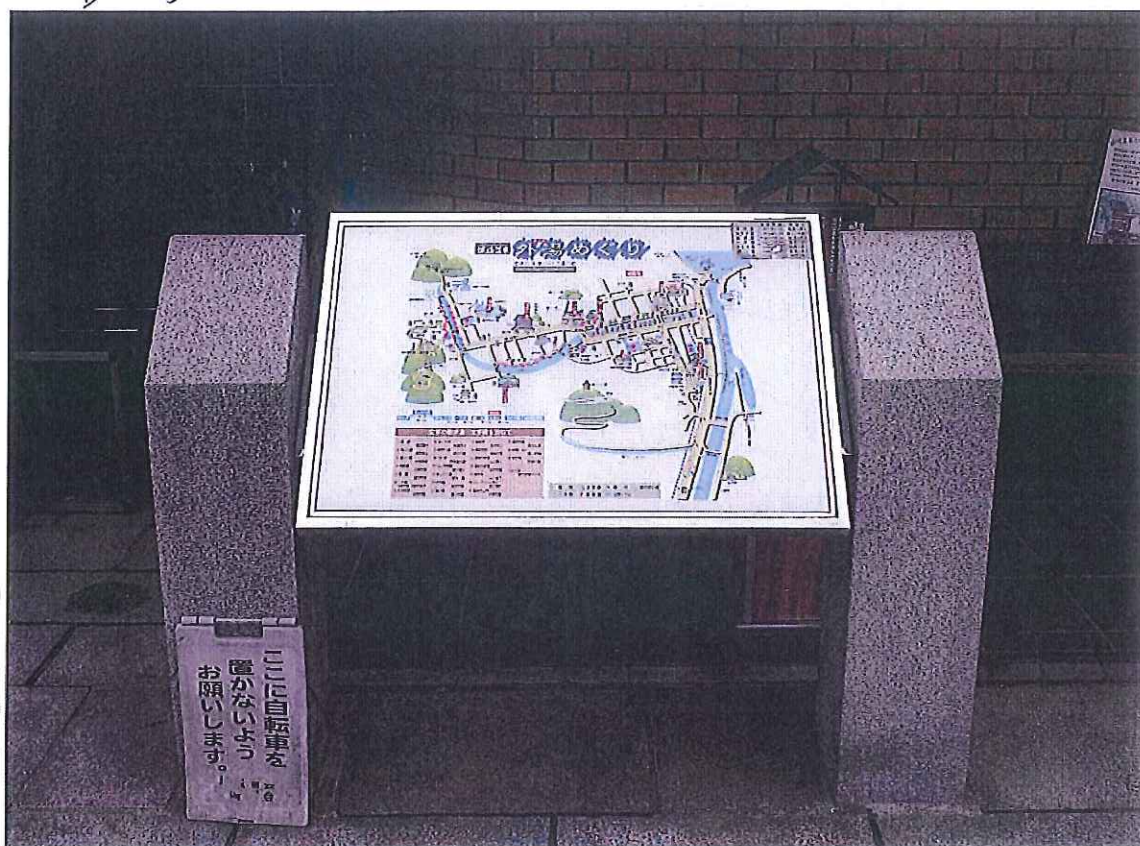
3. ストリート表示 (設置前・後)



- ①日本語の下に英語表記あり。
- ②ストリート名を意味するため、〇〇St.と表示あり。
- ③暗くなると内部が点灯。

4. マップサイン (設置 (入れ替え含む) 前・後)

D 3



5. マップサイン (設置前・後)

E 1



6. 自立型マップサイン



7. トイレサイン：1（設置（入れ替え含む）前・後）

G1



- ①デザイン改正。
- ①日本語の下に英語表記あり。

8. トイレサイン：(設置 (入れ替え含む) 前・後)


G 2




- ①デザイン改正。
- ①日本語の下に英語表記あり。

9. トイレサイン：(設置 (入れ替え含む) 前・後)

G4-G5



①デザイン改正。
①日本語の下に英語表記あり。



10. 誘導サイン



- ①デザイン改正。
- ②日本語の下に英語表記あり。
※外国人からのアドバイスにより「Spa」ではなく「Bath」!